

Trasy wycieczek **ODKRYWANIE OKOLICY** raczej omijają szlaki turystyczne, unikają dróg asfaltowych – lepiej chodzić się po ścieżkach i drogach leśnych lub po łąkach, a nawet torem kolejowym – nie stronią od rozległych widoków, miejsc urokliwych i ciekawostek krajoznawczych. Bywa, że dla urozmaicenia lub skrótu droga wiedzie przez chaszczki lub na przykład torem kolejowym.

### Trasa piesza **CS/D=PL**:

**długość:** ok. 14,5 km,

**najwyższy punkt:** 1255 m (grzbiet Goworka),

**najniższy punkt:** 548 m (Nowa Wieś),

**podjęcia:** ok. 730 m,

**zejść tyle samo (start = meta),**

**szata roślinna:** jesienna a może nawet zimowa,

**chaszczowanie:** prawie wcale (o ile nie zabłądzimy) – trasa wiedzie raczej drogami, dróżkami i ścieżkami,

**pora roku i pogoda:** wycieczka odbędzie się bez względu na nie,

**wskazane posiadanie** prowiantu (w tym dużego zapasu napojów) i dobrego humoru oraz odpowiedniego i wygodnego ubioru, zwłaszcza porządnych butów; zalecane jest ciepłe odzienie, rękawice i czapki. Na wszelki wypadek warto mieć ze sobą latarkę (możemy nie zdążyć wyjść z lasu przed zmrokiem). Środki płatnicze przydadzą się wszystkim.

**KOTYLIONY i FLAGI!** Dokumenty graniczne wskazane.

#### U w a g a !

Ubezpieczenie uczestników we własnym zakresie.

Osoby do lat szesnastu mogą brać udział w wycieczce pod opieką dorosłych.

Wędrują i zapraszają Agata i Jan Zasępowie.

zapraszamy do naszego uroczyska w Internecie:

[www.odkrywanie.bystrzyca.pl](http://www.odkrywanie.bystrzyca.pl)

(tam między innymi opis trasy z mapką oraz wspomnienia z poprzednich wycieczek)

Szczegółowa zapowiedź tej wycieczki jest tu:

<http://odkrywanie.bystrzyca.pl/20191111>

– zdecydowanie warto przeczytać ją i obejrzeć przed wycieczką!

Zdjęcie na pierwszej stronie: **chrobotki**.

**Na trasę wyruszamy w poniedziałek, 11. listopada 2019**


z Nowej Wsi. Szczegóły na uroczysku w Internecie.

### TRASA:


**Nowa Wieś – Wysoczka – Goworek – Przełęcz Puchacza – Owcza Góra – Sośnik – Nowa Wieś**

Na trasie między innymi:

- architektura regionalna,
- las świerkowy regla dolnego,
- gdzie było schronisko Neundorfer Baude,
- las świerkowy regla górnego,
- chrobotki i inne porosty,
- gnejs góra,
- granica przyjaźni,
- cyklodrom.



W pobliżu startu



Chrobotki

W planie jest ognisko ale tylko dla chętnych i dopiero po wędrowce, przy okazji przyjacielskiego posiedzenia z poczęstunkiem (bigos wegetariański i herbata po 15 PLN od osoby; płatne na trasie; szczegóły w zapowiedzi na uroczysku w Internecie). Wszelkie frykasy własne również będą mile widziane. To może być biesiada. Po drodze są w planie liczne popasy.

Wycieczkę zakończymy prawdopodobnie po godzinie 16:00 w miejscu startu.

Skąd nazwa wycieczki? Na grzbiecie Goworka na gnejsowej skale jest wykuty napis 'CS/D' – jak na znaku granicznym. Ale nie jest to znak graniczny bo nie posiada numeru. Za to pokazuje przebieg granicy... Pochodzi z dwudziestolecia międzywojennego i przypomina o nietrwałości granic państwowych a także samych państw. Jaki jest wynik dzielenia CS przez D?



CS/D




**Na trasę wyruszamy w poniedziałek, 11. listopada 2019**  
z Nowej Wsi. Szczegóły na uroczysku w Internecie.

#### TRASA:

**Nowa Wieś – Wysoczka – Goworek – Przełęcz Puchacza  
– Owcza Góra – Sośnik – Nowa Wieś**

#### Na trasie między innymi:

- architektura regionalna,
- las świerkowy regla dolnego,
- gdzie było schronisko Neundorfer Baude,
- las świerkowy regla górnego,
- chrobotki i inne porosty,
- gnejs góra,
- granica przyjaźni,
- cykłodrom.



W pobliżu startu



Chrobotki

W planie jest ognisko ale tylko dla chętnych i dopiero po wędrowce, przy okazji przyjacielskiego posiedzenia z poczęstunkiem (bigos wegetariański i herbata po 15 PLN od osoby; płatne na trasie; szczegóły w zapowiedzi na uroczysku w Internecie). Wszelkie frykasy własne również będą mile widziane. To może być biesiada. Po drodze są w planie liczne popasy.

Wycieczkę zakończymy prawdopodobnie po godzinie 16:00 w miejscu startu.

Skąd nazwa wycieczki? Na grzbiecie Goworka na gnejsowej skale jest wykuty napis 'CS/D' – jak na znaku granicznym. Ale nie jest to znak graniczny bo nie posiada numeru. Za to pokazuje przebieg granicy... Pochodzi z dwudziestolecia międzywojennego i przypomina o nietrwałości granic państwowych a także samych państw. Jaki jest wynik dzielenia CS przez D?



CS/D

Trasy wycieczek **ODKRYWANIE OKOLICY** raczej omijają szlaki turystyczne, unikają dróg asfaltowych – lepiej chodzić po ścieżkach i drogach leśnych lub po łąkach, a nawet torem kolejowym – nie stronią od rozległych widoków, miejsc urokliwych i ciekawostek krajoznawczych. Bywa, że dla urozmaicenia lub skrótów droga wiedzie przez chaszczki lub na przykład torem kolejowym.

#### Trasa piesza **CS/D=PL**:

**długość:** ok. 14,5 km,

**najwyższy punkt:** 1255 m (grzbiet Goworka),

**najniższy punkt:** 548 m (Nowa Wieś),

**podjęcia:** ok. 730 m,

**zejść tyle samo (start = meta).**

**szata roślinna:** jesienna a może nawet zimowa,

**chaszczowanie:** prawie wcale (o ile nie zabłądzimy) – trasa wiedzie raczej drogami, drózkami i ścieżkami,

**pora roku i pogoda:** wycieczka odbędzie się bez względu na nie,

**wskazane posiadanie prowiantu** (w tym dużego zapasu napojów) i dobrego humoru oraz odpowiedniego i wygodnego ubioru, zwłaszcza porządnych butów; zalecane jest ciepłe odzienie, rękawice i czapki. Na wszelki wypadek warto mieć ze sobą latarkę (możemy nie zdążyć wyjść z lasu przed zmrokiem). Środki płatnicze przydadzą się wszystkim.

**KOTYLIONY i FLAGI!** Dokumenty graniczne wskazane.

#### Uwaga!

Ubezpieczenie uczestników we własnym zakresie.

Osoby do lat szesnastu mogą brać udział w wycieczce pod opieką dorosłych.

Wędrują i zapraszają Agata i Jan Zasępowie.

zapraszamy do naszego uroczyska w Internecie:

[www.odkrywanie.bystrzyca.pl](http://www.odkrywanie.bystrzyca.pl)

(tam między innymi opis trasy z mapką  
oraz wspomnienia z poprzednich wycieczek)

Szczegółowa zapowiedź tej wycieczki jest tu:

<http://odkrywanie.bystrzyca.pl/20191111>

– zdecydowanie warto przeczytać ją i obejrzeć przed wycieczką!

Zdjęcie na pierwszej stronie: **chrobotki**.

