

Trasy wycieczek **ODKRYWANIE OKOLICY** raczej omijają szlaki turystyczne, unikają dróg asfaltowych – lepiej chodzi się po ścieżkach i drogach leśnych lub po łąkach, a nawet torem kolejowym – nie stronią od rozległych widoków, miejsc urokliwych i ciekawostek krajoznawczych. Bywa, że dla urozmaicenia lub skrótu droga wiedzie przez chaszczę lub na przykład torem kolejowym.

Trasa piesza **Stracona woda:**

długość: ok. 17,5 km, **najwyższy punkt:** 630 m (pomnik myśliwego),

najniższy punkt: 345 m. (dolina Bystrzycy Łomnickiej),

podejścia: ok. 450 m, **zejść:** 490 m,

roślinność: w pełni rozwoju – może stawiać zaciekły opór,

chaszczowanie: mało i tylko w razie suchej pogody, trasa wiedzie raczej drogami, drózkami i ścieżkami,

pora roku i pogoda: wycieczka odbędzie się bez względu na nie,

wskazane posiadanie prowiantu (w tym zapasu napojów) i dobrego humoru oraz odpowiedniego i wygodnego ubioru, zwłaszcza **porządnych butów**; mogą przydać się parasole.

Uwaga!

Ubezpieczenie uczestników we własnym zakresie.

Osoby do lat szesnastu mogą brać udział w wycieczce pod opieką dorosłych, lub po wcześniejszym uzgodnieniu z prowadzącymi.

organizator wędrowki i prowadzenie:

Jan Zasępa

zapraszamy do naszego uroczyska w Internecie:

www.odkrywanie.bystrzyca.pl

(tam między innymi opis trasy z mapką oraz wspomnienia z poprzednich wycieczek)

Szczegółowa zapowiedź tej wycieczki jest tu: <http://odkrywanie.bystrzyca.pl/20140706>

Zdjęcie na pierwszej stronie:

Miejscowi zawsze mówili, że w Piekielnej Dolinie coś straszy...

Spotkamy się w niedzielę, 6. lipca 2014

o godz. 8:33

na stacji kolejowej Długopole Zdrój
(linia kolejowa Kłodzko - Międzyzlesie).

Dojazd dogodny, przynajmniej z północy.

TRASA:

Długopole Zdrój (stacja kolejowa) – Wronka – Długopole Dolne – Piekielna Dolina – Ponikwa – Zalesie (szczyt) – Kawczyn – Rykowisko – Bystrzyca Kłodzka

Na trasie między innymi:


- kolej żelazna i tunel,
- łąki i lasy,
- przystań kajakowa,
- dwa kościoły wiejskie,
- górką Luizy,
- co straszy w Piekielnej Dolinie,
- kapliczka pokutna,
- pomniczek myśliwego,
- widoki,
- poziomki lub maliny,
- gdzie był przysiółek Kawcza Góra,
- dojrzałe dzieło średniowiecznej urbanistyki.

O. A. M. D. G.

Im Namen der Dreifaltigkeit

Dreifaltigkeit.

Tytuły z dokumentów znalezionych w galce wieży kościoła w Długopolu Dolnym (z lat 1855 oraz 1908)



W planie jest ognisko – pod koniec trasy, w porze obiadowej. Wycieczkę zakończymy po godzinie 16:00 w centrum Bystrzycy. Pociąg na północ odjeżdża o 18:25, autobus – około 18:00.



Widok przez kapliczkę w Ponikwie

Skąd nazwa wycieczki?

- Wodopojów po drodze będzie niewiele – właściwie tylko jeden.
- Ponikwa nosiła dawniej właśnie taką nazwę: Verlorenwasser.
- U stóp kapliczki w Piekielnej Dolinie było kiedyś źródło. Kapliczka jest tam do tej pory a źródło bije nadal, jednak woda zeń jest już zupełnie stracona...



Kościół i kapliczka pokutna w Ponikwie (Guda Obend 1935)

Spotkamy się w niedzielę, 6. lipca 2014

o godz. 8:33

na stacji kolejowej Długopole Zdrój
(linia kolejowa Kłodzko - Międzyzylesie).


Dojazd dogodny, przynajmniej z północy.

TRASA:

Długopole Zdrój (stacja kolejowa) – Wronka – Długopole Dolne – Piekielna Dolina – Ponikwa – Zalesie (szczyt) – Kawczyn – Rykowisko – Bystrzyca Kłodzka

Na trasie między innymi:

- kolej żelazna i tunel,
- łąki i lasy,
- przystań kajakowa,
- dwa kościoły wiejskie,
- górką Luizy,
- co straszy w Piekielnej Dolinie,
- kapliczka pokutna,
- pomniczek myśliwego,
- widoki,
- poziomki lub maliny,
- gdzie był przysiółek Kawcza Góra,
- dojrzałe dzieło średniowiecznej urbanistyki.



Tytuły z dokumentów znalezionych w galce wieży kościoła w Długopolu Dolnym (z lat 1855 oraz 1908)

Trasy wycieczek **ODKRYWANIE OKOLICY** raczej omijają szlaki turystyczne, unikają dróg asfaltowych – lepiej chodzi się po ścieżkach i drogach leśnych lub po łąkach, a nawet torem kolejowym – nie stronią od rozległych widoków, miejsc urokliwych i ciekawostek krajoznawczych. Bywa, że dla urozmaicenia lub skrótu droga wiedzie przez chaszczę lub na przykład torem kolejowym.

Trasa piesza Stracona woda:

długość: ok. 17,5 km, **najwyższy punkt:** 630 m (pomnik myśliwego),

najniższy punkt: 345 m. (dolina Bystrzycy Łomnickiej),

podejścia: ok. 450 m, **zejść:** 490 m,

roślinność: w pełni rozwoju – może stawiać zaciekły opór,

chaszczowanie: mało i tylko w razie suchej pogody, trasa wiedzie raczej drogami, drózkami i ścieżkami,

pora roku i pogoda: wycieczka odbędzie się bez względu na nie,

wskazane posiadanie prowiantu (w tym zapasu napojów) i dobrego humoru oraz odpowiedniego i wygodnego ubioru, zwłaszcza **porządnych butów**; mogą przydać się parasole.

Uwaga!

Ubezpieczenie uczestników we własnym zakresie.

Osoby do lat szesnastu mogą brać udział w wycieczce pod opieką dorosłych, lub po wcześniejszym uzgodnieniu z prowadzącymi.

organizator wędrowki i prowadzenie:

Jan Zasępa

zapraszamy do naszego uroczyska w Internecie:

www.odkrywanie.bystrzyca.pl

(tam między innymi opis trasy z mapką oraz wspomnienia z poprzednich wycieczek)

Szczegółowa zapowiedź tej wycieczki jest tu: <http://odkrywanie.bystrzyca.pl/20140706>

Zdjęcie na pierwszej stronie:

Miejscowi zawsze mówili, że w Piekielnej Dolinie coś straszy...


W planie jest ognisko – pod koniec trasy, w porze obiadowej. Wycieczkę zakończymy po godzinie 16:00 w centrum Bystrzycy. Pociąg na północ odjeżdża o 18:25, autobus – około 18:00.



Widok przez kapliczkę w Ponikwie

Skąd nazwa wycieczki?

- Wodopojów po drodze będzie niewiele – właściwie tylko jeden.
- Ponikwa nosiła dawniej właśnie taką nazwę: Verlorenwasser.
- U stóp kapliczki w Piekielnej Dolinie było kiedyś źródelko. Kapliczka jest tam do tej pory a źródelko bije nadal, jednak woda zeń jest już zupełnie stracona...



Kościół i kapliczka pokutna w Ponikwie (Guda Obend 1935)

