

Trasy wycieczek **ODKRYWANIE OKOLICY** raczej omijają szlaki turystyczne, unikają dróg asfaltowych – lepiej chodzi się po ścieżkach i drogach leśnych lub po łąkach, a nawet torem kolejowym – nie stronią od rozległych widoków, miejsc urokliwych i ciekawostek krajoznawczych. Bywa, że dla urozmaicenia lub skrótu droga wiedzie przez chaszczę lub na przykład torem kolejowym.

### Trasa piesza **Przesieka**:

**długość:** ok. 15,5 km,

**najniższy punkt:** 593 m. (dawny most w Neratowie),

**najwyższy punkt:** 992 m. (Anenský vrch),

**podejścia:** ok. 470 m, **zejść** tyle samo,

**roślinność:** jeszcze letnia, **chaszczowanie:** niewiele, – trasa wiedzie dobrymi drogami, ścieżkami (w tym mokrymi, grząskimi i podmokłymi), przesiekami i leśnymi bezdrożami, **wskazane posiadanie** prowiantu (w tym zapasu napojów) i dobrego humoru oraz odpowiedniego i wygodnego ubioru, zwłaszcza **porządnych butów**; mogą przydać się parasole, coś ciepłego do ubrania na głowę i plecy. **Osoby pragnące zwiedzać bunkry** (z wyjątkiem oświetlonego R-S 87) **powinny posiadać własne latarki**. **Pozostałe osoby również powinny być wyposażone w latarki z powodu powrotu po ciemku**. Pewne środki płatnicze przydadzą się w punkcie R-S 87 Průsek (wstęp płatny – wolne datki) i w Neratowie (można coś nabyć w gospódcie lub w sklepiku, o ile będzie jeszcze czynny). Cała trasa wiedzie po terytorium Republiki Czeskiej, więc dokumenty graniczne (paszporty lub dowody osobiste) są niezbędne.

#### Uwaga!

Ubezpieczenie uczestników we własnym zakresie.

Osoby do lat szesnastu mogą brać udział w wycieczce pod opieką dorosłych, lub po wcześniejszym uzgodnieniu z prowadzącymi.

Organizator wędrowki i prowadzenie:

Jan Zasepa

zapraszamy do naszego uroczyska w Internecie:

**[www.odkrywanie.bystrzyca.pl](http://www.odkrywanie.bystrzyca.pl)**

(tam między innymi opis trasy z mapką oraz wspomnienia z poprzednich wycieczek)

Szczegółowa zapowiedź tej wycieczki jest tu: <http://odkrywanie.bystrzyca.pl/20130914>

Na pierwszej stronie:

**fortyfikacyjne przesieki na ortofotomapie z roku 1953** ([kontaminace.cenia.cz](http://kontaminace.cenia.cz))

### Spotkamy się w sobotę, 14. września 2013 o godz. 13:00

**na parkingu leśnym na przełęczy Mezivrší**  
(tam główny grzbiet Gór Orlickich przecina szosa Orlické Žáhoří – Řičky v Orlických horách).

Dojazd własnym pojazdem: z Bystrzycy Kłodzkiej należy przeznaczyć 40 minut, z Kłodzka 60 minut, najlepiej jechać przez Spaloną i Mostowice. Samochody proszę ustawiać oszczędnie aby pozostało miejsce dla innych.

**Wycieczka jest popołudniowa i wieczorna. Zachód słońca** (o ile będą nań widoki) będziemy podziwiać z wieży widokowej Anna, która od roku 2010 stoi na Anieńskim Szczycie (Anenský vrch). **Powrót na parking o zmierzchu lub w nocy – wskazane posiadanie latarek.**

### TRASA:

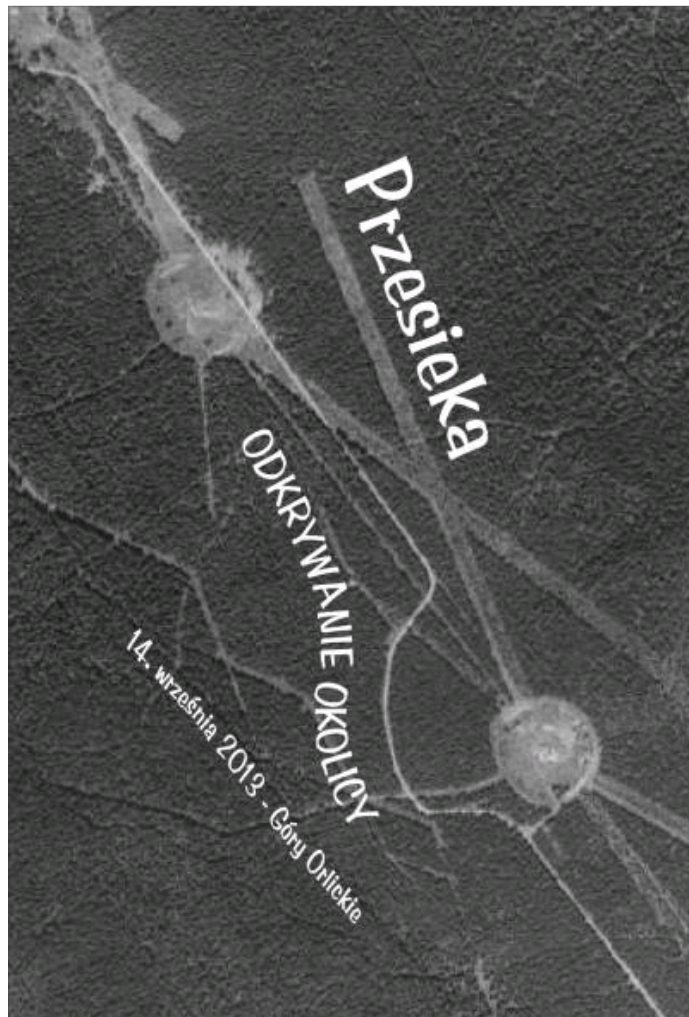
**Mezivrší – Komářův vrch – Mezivrší – Průsek – Neratov – Vysoký kořen – Hadinec – Anenský vrch – Průsek – Mezivrší**

Trasa podzielona jest na dwie części:

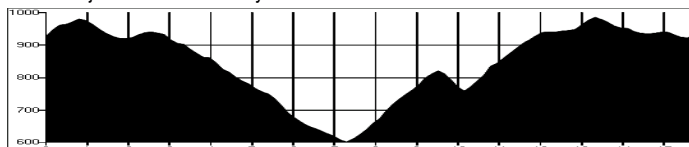
1. mała pętla – tylko Komářův vrch (niecałe 2 kilometry, po drodze bunkry i widoki), start o godzinie 13:00,
2. duża pętla – cała reszta, po drodze bunkry, widoki i nie tylko, start o 13:30.

Na trasie między innymi:

- gdzie te przesieki?,
- koniec lata, las, cisza i święty spokój,
- widoki,
- sudeckie budownictwo regionalne,
- kapliczki i święci przydrożni,
- ulice i place w Neratowie,
- wielki kościół pielgrzymkowy i inne rzeczy dawne,
- droga do Polski (na własne ryzyko) i wirtualna kładka,
- dokąd sięgała zabudowa i dokąd nie dotarła władza radziecka,
- betonowa granica czyli jak zrobić produkt turystyczny,
- jak w Czechach buduje się wieże widokowe.



**Ogniska** nie ma w planie – z powodu zakazu rozpalania ognia na terenie Parku Krajobrazowego Orlické hory. Będą za to liczne i nawet długie **popasy** – w miejscach widokowych, zwiedzanych lub uroczych oraz najdłuższy postój połączony z obserwacją zachodu słońca (a może i gwiazd) nieco później) z wieży widokowej na Anieńskim Szczycie.



Profil planowanej trasy - w górach płaskiego jest mało

Wycieczkę zakończymy w miejscu startu o zmierzchu lub nocą tego samego dnia, po godzinie 20:00.



W górnym Neratowie

### Skąd nazwa wycieczki?

Przesieka to po czesku Průsek. Jeden z bunkrów Rokitnickiego odcinka fortyfikacji nosi właśnie taką nazwę i bunkier ten podczas wycieczki chętni mogą zwiedzić. Las pokrywający grzbiet Gór Orlickich został 'urozmaicony' przesiekami, które umożliwiały ostrzał z bunkrów. Do naszych czasów przesieki fortyfikacyjne nie zachowały się z powodu utraty znaczenia militarnego przez góry.

**Spotkamy się w sobotę, 14. września 2013  
o godz. 13:00**

**na parkingu leśnym na przełęczy Mezivrší**  
(tam główny grzbiet Gór Orlickich przecina szosa  
Orlické Záhoří – Říčky v Orlických horách).

Dojazd własnym pojazdem: z Bystrzycy Kłodzkiej należy przeznaczyć 40 minut, z Kłodzka 60 minut, najlepiej jechać przez Spaloną i Mostowice. Samochody proszę ustawiać oszczędnie aby pozostało miejsce dla innych.

**Wycieczka jest popołudniowa i wieczorna. Zachód słońca** (o ile będą nań widoki) będziemy podziwiać z wieży widokowej Anna, która od roku 2010 stoi na Anieńskim Szczycie (Anenský vrch). **Powrót na parking o zmierzchu lub w nocy – wskazane posiadanie latarek.**

### TRASA:

**Mezivrší – Komáří vrch – Mezivrší – Průsek – Neratov**  
**– Vysoký kořen – Hadinec – Anenský vrch – Průsek – Mezivrší**

**Trasa podzielona jest na dwie części:**

3. mała pętla – tylko Komáří vrch (niecałe 2 kilometry, po drodze bunkry i widoki), start o godzinie 13:00,
4. duża pętla – cała reszta, po drodze bunkry, widoki i nie tylko, start o 13:30.

**Na trasie między innymi:**

- gdzie te przesieki?,
- koniec lata, las, cisza i święty spokój,
- widoki,
- sudeckie budownictwo regionalne,
- kapliczki i święci przydrożni,
- ulice i place w Neratowie,
- wielki kościół pielgrzymkowy i inne rzeczy dawne,
- droga do Polski (na własne ryzyko) i wirtualna kładka,
- dokąd sięgała zabudowa i dokąd nie dotarła władza radziecka,
- betonowa granica czyli jak zrobić produkt turystyczny,
- jak w Czechach buduje się wieże widokowe.

Trasy wycieczek **ODKRYWANIE OKOLICY** raczej omijają szlaki turystyczne, unikają dróg asfaltowych – lepiej chodzi się po ścieżkach i drogach leśnych lub po łąkach, a nawet torem kolejowym – nie stronią od rozległych widoków, miejsc urokliwych i ciekawostek krajoznawczych. Bywa, że dla urozmaicenia lub skrótu droga wiedzie przez chaszczę lub na przykład torem kolejowym.

### Trasa piesza Przesieka:

**długość:** ok. 15,5 km,

**najniższy punkt:** 593 m. (dawny most w Neratowie),

**najwyższy punkt:** 992 m. (Anenský vrch),

**podejścia:** ok. 470 m, **zejść** tyle samo,

**roślinność:** jeszcze letnia, **chaszczowanie:** niewiele, – trasa wiedzie dobrymi drogami, ścieżkami (w tym mokrymi, grząskimi i podmokłymi), przesiekami i leśnymi bezdrożami, **wskazane posiadanie** prowiantu (w tym zapasu napojów) i dobrego humoru oraz odpowiedniego i wygodnego ubioru, zwłaszcza **porządnych butów**; mogą przydać się parasole, coś ciepłego do ubrania na głowę i plecy. **Osoby pragnące zwiedzać bunkry** (z wyjątkiem oświetlonego R-S 87) **powinny posiadać własne latarki. Pozostałe osoby również powinny być wyposażone w latarki z powodu powrotu po ciemku.** Pewne środki płatnicze przydadzą się w punkcie R-S 87 Průsek (wstęp płatny – wolne datki) i w Neratowie (można coś nabyć w gospódcie lub w sklepiku, o ile będzie jeszcze czynny). Cała trasa wiedzie po terytorium Republiki Czeskiej, więc dokumenty graniczne (paszporty lub dowody osobiste) są niezbędne.

Uwaga!

Ubezpieczenie uczestników we własnym zakresie.

Osoby do lat szesnastu mogą brać udział w wycieczce pod opieką dorosłych, lub po wcześniejszym uzgodnieniu z prowadzącymi.

Organizator wędrowki i prowadzenie:

Jan Zasępa

zapraszamy do naszego uroczyska w Internecie:

**[www.odkrywanie.bystrzyca.pl](http://www.odkrywanie.bystrzyca.pl)**

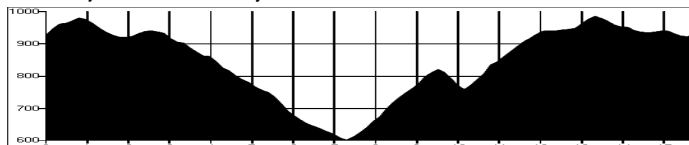
(tam między innymi opis trasy z mapką  
oraz wspomnienia z poprzednich wycieczek)

Szczegółowa zapowiedź tej wycieczki jest tu: <http://odkrywanie.bystrzyca.pl/20130914>

Na pierwszej stronie:

**fortyfikacyjne przesieki na ortofotomapie z roku 1953** ([kontaminace.cenia.cz](http://kontaminace.cenia.cz))

**Ogniska** nie ma w planie – z powodu zakazu rozpalania ognia na terenie Parku Krajobrazowego Orlické hory. Będą za to liczne i nawet długie **popasy** – w miejscach widokowych, zwiedzanych lub uroczych oraz najdłuższy postój połączony z obserwacją zachodu słońca (a może i gwiazd) nieco później) z wieży widokowej na Anieńskim Szczycie.



Profil planowanej trasy - w górach płaskiego jest mało

**Wycieczkę zakończymy w miejscu startu o zmierzchu lub nocą tego samego dnia, po godzinie 20:00.**



W górnym Neratowie

### Skąd nazwa wycieczki?

Przesieka to po czesku Průsek. Jeden z bunkrów Rokitnickiego odcinka fortyfikacji nosi właśnie taką nazwę i bunkier ten podczas wycieczki chętni mogą zwiedzić. Las pokrywający grzbiet Gór Orlickich został 'urozmaicony' przesiekami, które umożliwiały ostrzał z bunkrów. Do naszych czasów przesieki fortyfikacyjne nie zachowały się z powodu utraty znaczenia militarnego przez góry.

