

Trasy wycieczek **ODKRYWANIE OKOLICY** raczej omijają szlaki turystyczne, unikają dróg asfaltowych – lepiej chodzi się po ścieżkach i drogach leśnych lub po łąkach, a nawet torem kolejowym – nie stronią od rozległych widoków, miejsc urokliwych i ciekawostek krajoznawczych. Bywa, że dla urozmaicenia lub skrótu droga wiedzie przez chaszczę lub na przykład torem kolejowym.

Trasa piesza **Polsko-amerykańskie piekło**:

długość: ok. 20 km / wariant krótszy ok. 13 km,

najwyższy punkt: 620 m (Jiráskova chata),

najniższy punkt: 325 m. (Peklo) / wariant krótszy 342 m (Náchod),

podejścia: ok. 370 m / wariant krótszy 350 m, **zejść** tyle samo (start = meta),

szata roślinna: licho lub żadna, trudna do odróżnienia od blocka,

chaszczowanie: niestety bardzo mało - trasa wiedzie głównie dość dobrymi drogami, drózkami i ścieżkami, a nawet ulicami miejskimi,

pora roku i pogoda: zasadniczo powinna panować już wiosna, ale wycieczka odbędzie się bez względu na nie,

wskazane posiadanie prowiantu (w tym zapasu napojów) i dobrego humoru oraz odpowiedniego i wygodnego ubioru, zwłaszcza **porządnych butów**; czapek i rękawiczek, mogą przydać się parasole

cała trasa wycieczki wiedzie po terytorium Republiki Czeskiej, więc należy posiadać ze sobą **dokumenty graniczne** (paszporty lub dowody osobiste) .

Uwaga!

Ubezpieczenie uczestników we własnym zakresie.

Osoby do lat szesnastu mogą brać udział w wycieczce pod opieką dorosłych, lub po wcześniejszym uzgodnieniu z prowadzącymi.

organizator wędrowki i prowadzenie:

Jan Zasępa

zapraszamy do naszego uroczyska w Internecie:

www.odkrywanie.bystrzyca.pl

(tam między innymi opis trasy z mapką oraz wspomnienia z poprzednich wycieczek)

Na pierwszej stronie:

Pocisk w żelbetonie (schron piechoty Mústek) .Po dyktacie monachijskim Niemcy przejęli wszystkie czechosłowackie umocnienia i urządzili w nich poligon artyleryjski...


Spotkamy się w niedzielę, 11. marca 2012

o godz. 11:00

na parkingu przy hipermarkecie Kaufland przy ruchliwej trasie Augustów - Mediolan.

Samochody proszę ustawiać oszczędnie, raczej z dala od wejść do sklepów.

Miejsce zbiórki: północno-zachodni narożnik parkingu.




Rudolf Frič a Československá armáda: Březinka, 1937, železobeton a pancéřová ocel. Pięknie utrzymany schron piechoty nad doliną Metui

TRASA:

Běloves – lom – Březinka – Polsko – Mústek – Dobrošov – Amerika – Jiráskova chata – Jizbice – Zápekli – Olešenka – Peklo – Jiráskův prámen – Metuje – Náchod – Běloves

Na trasie między innymi:

- czeska linia Maginota czyli betonowa granica,
- zakapliczone źródło ldy i absolutnie mizerne ślady świetności uzdrowiska,
- bure skały i kamieniołom,
- jak wygląda czeski jeź,
- jakie schroniska budował i poprawiał Dušan Jurkovič,
- dlaczego ludzie boją się piekła,
- co jest gorszego od piekła,
- królewska podkova i koński parkomat,
- 14 wspomóżycieli.



Dobrošov: Amerika tu, Polska tam

Dojazd własnym sposobem, na przykład samochodami. Zalecamy oczywiście niemarnowanie w nich miejsc i obsadzanie każdego wolnego kolejnym uczestnikiem wspólnego wędrowania.

Parking jest niestrzeżony i darmowy. Zakupy proszę zrobić przed zbiórką lub po powrocie.

Ogniska w planie nie ma, inne popasy w planie są.

Istnieje **możliwość skrócenia trasy** z 20 km do 13 km, chętni będą mogli skorzystać z dłuższego popasu w schronisku.

Wycieczkę zakończymy w miejscu startu po południu tego samego dnia (jak dobrze pójdzie), raczej po godzinie 17:00.

Skąd nazwa wycieczki?

Po pierwsze: po drodze będzie i Polska, i Amerika, i Piekło. A do tego jeszcze Zapiekło! Po drugie: w 'piekle' będziemy startować i finiszować.



Dobrošov – sceny biblijne na ogrodzeniu kościołka


Spotkamy się w niedzielę, 11. marca 2012

o godz. 11:00

na parkingu przy hipermarkecie Kaufland
przy ruchliwej trasie Augustów - Mediolan.

Samochody proszę ustawiać oszczędnie, raczej z dala od wejść do sklepów.

Miejsce zbiórki: północno-zachodni narożnik parkingu.



*Rudolf Frič a Československá armáda: Březinka, 1937, železobeton a pancéřová ocel.
Pięknie utrzymany schron piechoty nad doliną Metuji*

TRASA:

**Běloves – lom – Březinka – Polsko – Mústek – Dobrošov
– Amerika – Jiráskova chata – Jizbice – Zápekli – Olešenka
– Peklo – Jiráskův prámen – Metuje – Náchod – Běloves**

Na trasie między innymi:

- czeska linia Maginota czyli betonowa granica,
- zakapliczone źródło ldy i absolutnie mizerne ślady świetności uzdrowiska,
- bure skały i kamieniołom,
- jak wygląda czeski jeź,
- jakie schroniska budował i poprawiał Dušan Jurkovič,
- dlaczego ludzie boją się piekła,
- co jest gorszego od piekła,
- królewska podkowa i koński parkomat,
- 14 wspomóżycieli.

Trasy wycieczek **ODKRYWANIE OKOLICY** raczej omijają szlaki turystyczne, unikają dróg asfaltowych – lepiej chodzi się po ścieżkach i drogach leśnych lub po łąkach, a nawet torem kolejowym – nie stronią od rozległych widoków, miejsc urokliwych i ciekawostek krajoznawczych. Bywa, że dla urozmaicenia lub skrótu droga wiedzie przez chaszczę lub na przykład torem kolejowym.

Trasa piesza Polsko-amerykańskie piekło:

długość: ok. 20 km / wariant krótszy ok. 13 km,

najwyższy punkt: 620 m (Jiráskova chata),

najniższy punkt: 325 m. (Peklo) / wariant krótszy 342 m (Náchod),

podejścia: ok. 370 m / wariant krótszy 350 m, **zejść** tyle samo (start = meta),

szata roślinna: licha lub żadna, trudna do odróżnienia od blocka,

chaszczowanie: niestety bardzo mało - trasa wiedzie głównie dość dobrymi drogami, drózkami i ścieżkami, a nawet ulicami miejskimi,

pora roku i pogoda: zasadniczo powinna panować już wiosna, ale wycieczka odbędzie się bez względu na nie,

wskazane posiadanie prowiantu (w tym zapasu napojów) i dobrego humoru oraz odpowiedniego i wygodnego ubioru, zwłaszcza **porządnych butów**, czapek i rękawiczek, mogą przydać się parasole

cała trasa wycieczki wiedzie po terytorium Republiki Czeskiej, więc należy posiadać ze sobą **dokumenty graniczne** (paszporty lub dowody osobiste) .

Uwaga!

Ubezpieczenie uczestników we własnym zakresie.

Osoby do lat szesnastu mogą brać udział w wycieczce pod opieką dorosłych, lub po wcześniejszym uzgodnieniu z prowadzącymi.

organizator wędrowki i prowadzenie:

Jan Zasępa

zapraszamy do naszego uroczyska w Internecie:

www.odkrywanie.bystrzyca.pl

(tam między innymi opis trasy z mapką oraz wspomnienia z poprzednich wycieczek)

Na pierwszej stronie:

Pocisk w żelbetonie (schron piechoty Mústek) .Po dyktacie monachijskim Niemcy przejęli wszystkie czechosłowackie umocnienia i urządzili w nich poligon artyleryjski...



Dobrošov: Amerika tu, Polska tam

Dojazd własnym sposobem, na przykład samochodami. Zalecamy oczywiście niemarnowanie w nich miejsc i obsadzanie każdego wolnego kolejnym uczestnikiem wspólnego wędrowania.

Parking jest niestrzeżony i darmowy. Zakupy proszę zrobić przed zbiórką lub po powrocie.

Ogniska w planie nie ma, inne popasy w planie są.

Istnieje **możliwość skrócenia trasy** z 20 km do 13 km, chętni będą mogli skorzystać z dłuższego popasu w schronisku.

Wycieczkę zakończymy w miejscu startu po południu tego samego dnia (jak dobrze pójdzie), raczej po godzinie 17:00.

Skąd nazwa wycieczki?

Po pierwsze: po drodze będzie i Polska, i Ameryka, i Piekło. A do tego jeszcze Zapiekło! Po drugie: w 'piekle' będziemy startować i finiszować.



Dobrošov – sceny biblijne na ogrodzeniu kościołka

