

Trasy wycieczek **ODKRYWANIE OKOLICY** raczej omijają szlaki turystyczne, unikają dróg asfaltowych – lepiej chodzi się po ścieżkach i drogach leśnych lub po łąkach, a nawet torem kolejowym – nie stronią od rozległych widoków, miejsc urokliwych i ciekawostek krajoznawczych. Bywa, że dla urozmaicenia lub skrótu droga wiedzie przez chaszczę lub na przykład torem kolejowym.

Trasa piesza **Pasza**:

długość: ok. 13,5 km, **najwyższy punkt:** 773 m (Božanovský Špičák),

najniższy punkt: 570 m. (droga pod kamieniołomem božanowskim),

podejścia: ok. 490 m, **zejść** tyle samo (start = meta),

roślinność: obumierająca, **chaszczowanie:** malutko – trasa wiedzie drogami, skrajami, ścieżkami, między skałami a także trochę przez krzaki (tam po opadach może być bardzo mokro),

pora roku i pogoda: wycieczka odbędzie się bez względu na nie,

wskazane posiadanie prowiantu (w tym odpowiedniego zapasu napojów) i dobrego humoru oraz odpowiedniego i wygodnego ubioru, zwłaszcza **porządnych butów**; mogą przydać się parasole (gdy nie będzie zbyt wiało, w ciasnych przejściach między skałami trzeba będzie je poskładać), coś ciepłego do ubrania na głowę i plecy (wskazane czapki i rękawiczki; trzeba pamiętać, że z tytułu różnicy wysokości na Božanovským Špiczaku należy się spodziewać temperatury niższej o jakieś 5°C niż w Kłodzku), również śnieg o tej porze roku nie powinien nikogo dziwić; **konieczne jest posiadanie dokumentu uprawniającego do przekraczania granicy państwowej.**

Uwaga!

Ubezpieczenie uczestników we własnym zakresie.

Osoby do lat szesnastu mogą brać udział w wycieczce pod opieką dorosłych, lub po wcześniejszym uzgodnieniu z prowadzącymi.

organizator wędrowki i prowadzenie:

Jan Zasępa

zapraszamy do naszego uroczyska w Internecie:

www.odkrywanie.bystrzyca.pl

(tam między innymi opis trasy z mapką oraz wspomnienia z poprzednich wycieczek)

Na pierwszej stronie:


bierwiono (břevno) – herb opatów brzewniowsko-broumowskich na cokole Pańskiego Krzyża pod Božanovským Špiczakiem.

Spotkamy się w **środe**, 11. listopada 2009

o godz. 10:00

przed schroniskiem PTTK w Pasterce.

Samochody proszę oszczędnie ustawić na parkingu przed schroniskiem lub na łączce obok.




Zima w środku jesieni...

TRASA:

Pasterka – (Biała Skała) – Raubschloss – Iom Božanov – Koruna – Božanovský Špičák – Pánův kříž – Machovský kříž – Pasterka

Na trasie między innymi:

- sztuczna granica,
- zagospodarowanie turystyczne dawne i dzisiejsze,
- drogi pięknie brukowane,
- krew w żyłach mrozące i respekt budzące historie o Łopacie czyli Ludzkiej Męce,



- zamek zbójów bez czeskiej nazwy,
- kamieniołom zabytkowych piaskowców,
- góry skaliste i widoki rozległe,
- 'ogród' zoologiczny,
- Szczelińce od północy,
- Wambierzycka Ścieżka przez kraj Pana Boga,
- kamienny szlak Hejszowina - Gwiazda.

Wycieczkę zakończymy dopiero o zachodzie słońca, czyli nieco po godzinie 15:00 przy schronisku w Pasterce.

Pogoda i nasza skłonność do długich popasów mogą istotnie wpłynąć na zmianę tej godziny.

Śpiewogranie

Jak co roku od lat kilku, po wycieczce zapraszamy do przytulnego wnętrza schroniska na śpiewogranie. Miejsc siedzących jest tam co prawda niewiele (24), ale grzeje koza i jest sympatycznie. Odpowiednie **instrumenty muzyczne**, które mogą się przy nim przydać,

proszę zabrać ze sobą do Pasterki i pozostawić w samochodach przed schroniskiem, gdzie spokojnie mogą zaczekać na nasz powrót z trasy.

Śpiewniki również mile widziane. Repertuar patriotyczno-turystyczny z możliwością wzbogacenia o utwory wpisujące się w jeszcze inne nurty.

Jadłospis schroniska jest do obejrzenia na jego stronie internetowej schroniskopasterka.pl.

Polecane są między innymi bigos i fasolka, ale można też bardziej wybierać! Posiłki na 'po wycieczce' proszę zamawiać tuż po przyjeździe, aby mogły zostać przygotowane w odpowiedniej ilości na nasz powrót.

Skąd nazwa wycieczki?

Pasza to 'przedkomisyjna' nazwa Pasterki.


Oficjalną nazwą wsi była po 2. wojnie światowej, do roku 1947.

Spotkamy się w środę, 11. listopada 2009

o godz. 10:00

przed schroniskiem PTTK w Pasterce.

Samochody proszę oszczędnie ustawić na parkingu przed schroniskiem lub na łączce obok.



Zima w środku jesieni...

TRASA:

Pasterka – (Biała Skala) – Raubschloss – Iom Božanov – Koruna – Božanovský Špičák – Pánův kříž – Machovský kříž – Pasterka

Na trasie między innymi:

- sztuczna granica,
- zagospodarowanie turystyczne dawne i dzisiejsze,
- drogi pięknie brukowane,
- krew w żyłach mroząca i respekt budzące historie o Łopacie czyli Ludzkiej Męce,

Trasy wycieczek **ODKRYWANIE OKOLICY** raczej omijają szlaki turystyczne, unikają dróg asfaltowych – lepiej chodzi się po ścieżkach i drogach leśnych lub po łąkach, a nawet torem kolejowym – nie stronią od rozległych widoków, miejsc urokliwych i ciekawostek krajoznawczych. Bywa, że dla urozmaicenia lub skrótu droga wiedzie przez chaszczę lub na przykład torem kolejowym.

Trasa piesza Pasa:

długość: ok. 13,5 km, **najwyższy punkt:** 773 m (Božanovský Špičák),

najniższy punkt: 570 m. (droga pod kamieniołomem božanowskim),

podejścia: ok. 490 m, **zejść** tyle samo (start = meta),

roślinność: obumierająca, **chaszczowanie:** malutko – trasa wiedzie drogami, skrajami, ścieżkami, między skałami a także trochę przez krzaki (tam po opadach może być bardzo mokro),

pora roku i pogoda: wycieczka odbędzie się bez względu na nie,

wskazane posiadanie prowiantu (w tym odpowiedniego zapasu napojów) i dobrego humoru oraz odpowiedniego i wygodnego ubioru, zwłaszcza **porządnych butów**; mogą przydać się parasole (gdy nie będzie zbyt wiało, w ciasnych przejściach między skałami trzeba będzie je poskładać), coś ciepłego do ubrania na głowę i plecy (wskazane czapki i rękawiczki; trzeba pamiętać, że z tytułu różnicy wysokości na Božanovskim Szpiczaku należy się spodziewać temperatury niższej o jakieś 5°C niż w Kłodzku), również śnieg o tej porze roku nie powinien nikogo dziwić; **konieczne jest posiadanie dokumentu uprawniającego do przekraczania granicy państwowej.**

Uwaga!

Ubezpieczenie uczestników we własnym zakresie.

Osoby do lat szesnastu mogą brać udział w wycieczce pod opieką dorosłych, lub po wcześniejszym uzgodnieniu z prowadzącymi.

organizator wędrowki i prowadzenie:

Jan Zasępa

zapraszamy do naszego uroczyska w Internecie:

www.odkrywanie.bystrzyca.pl

(tam między innymi opis trasy z mapką oraz wspomnienia z poprzednich wycieczek)

Na pierwszej stronie:

bierwiono (břevno) – herb opatów brzewniowsko-broumowskich na cokole Pańskiego Krzyża pod Božanovským Szpiczakiem.

- zamek zbójów bez czeskiej nazwy,
- kamieniołom zabytkowych piaskowców,
- góry skaliste i widoki rozległe,
- 'ogród' zoologiczny,
- Szczelińce od północy,
- Wambierzycka Ścieżka przez kraj Pana Boga,
- kamienny szlak Hejszowina - Gwiazda.

Wycieczkę zakończymy dopiero o zachodzie słońca, czyli nieco po godzinie 15:00 przy schronisku w Pasterce.

Pogoda i nasza skłonność do długich popasów mogą istotnie wpłynąć na zmianę tej godziny.

Śpiewogranie

Jak co roku od lat kilku, po wycieczce zapraszamy do przytulnego wnętrza schroniska na śpiewogranie. Miejsc siedzących jest tam co prawda niewiele (24), ale grzeje koza i jest sympatycznie.

Odpowiednie **instrumenty muzyczne**, które mogą się przy nim przydać,

proszę zabrać ze sobą do Pasterki i pozostawić w samochodach przed schroniskiem, gdzie spokojnie mogą zaczekać na nasz powrót z trasy.

Śpiewniki również mile widziane. Repertuar patriotyczno-turystyczny z możliwością wzbogacenia o utwory wpisujące się w jeszcze inne nurty.

Jadłospis schroniska jest do obejrzenia na jego stronie internetowej schroniskopasterka.pl.

Polecane są między innymi bigos i fasolka, ale można też bardziej wybierać! Posiłki na 'po wycieczce' proszę zamawiać tuż po przyjeździe, aby mogły zostać przygotowane w odpowiedniej ilości na nasz powrót.

Skąd nazwa wycieczki?

Pasa to 'przedkomisyjna' nazwa Pasterki.

Oficjalną nazwą wsi była po 2. wojnie światowej, do roku 1947.

