

Trasy wycieczek **ODKRYWANIE OKOLICY** raczej omijają szlaki turystyczne, unikają dróg asfaltowych – lepiej chodzi się po ścieżkach i drogach leśnych lub po łąkach, a nawet torem kolejowym – nie stronią od rozległych widoków, miejsc urokliwych i ciekawostek krajoznawczych. Bywa, że dla urozmaicenia lub skrótu droga wiedzie przez chaszczę lub na przykład torem kolejowym.

### Trasa piesza **Zieloną granicą** :

**długość:** ok. 12 km, **najwyższy punkt:** 957 m (Špičák), **najniższy punkt:** 588 m (Biała Łądecka przy wiejskim placu zabaw i spotkań w Nowym Gierałtowie), **podejścia:** 569 m, **zejść** tyle samo (start = meta), **roślinność:** całkiem bujna, **chaszczowanie:** nieco – trasa wiedzie drogami, skrajami i ścieżkami oraz po łąkach (po opadach może być bardzo mokro); ścieżki są również mocno trawiaste, **pora roku i pogoda:** wycieczka odbędzie się bez względu na nie, **wskazane posiadanie** prowiantu (w tym odpowiedniego zapasu napojów) i dobrego humoru oraz odpowiedniego i wygodnego ubioru, **zwłaszcza porządnych butów**; mogą przydać się parasole, coś ciepłego do ubrania na głowę i plecy (przy burzy z gradobiciem temperatura może spaść nawet o 15°C a i tak z tytułu różnicy wysokości należy się jej spodziewać na Szpiczaku niższej o jakieś 4°C niż w Nowym Gierałtowie), **konieczne jest posiadanie dokumentu uprawniającego do przekraczania granicy państwowej.**

#### Uwaga!

Ubezpieczenie uczestników we własnym zakresie.  
Osoby do lat szesnastu mogą brać udział w wycieczce pod opieką dorosłych, lub po wcześniejszym uzgodnieniu z prowadzącymi.

organizator wędrowki i prowadzenie:  
Agata i Jan Zasępowie

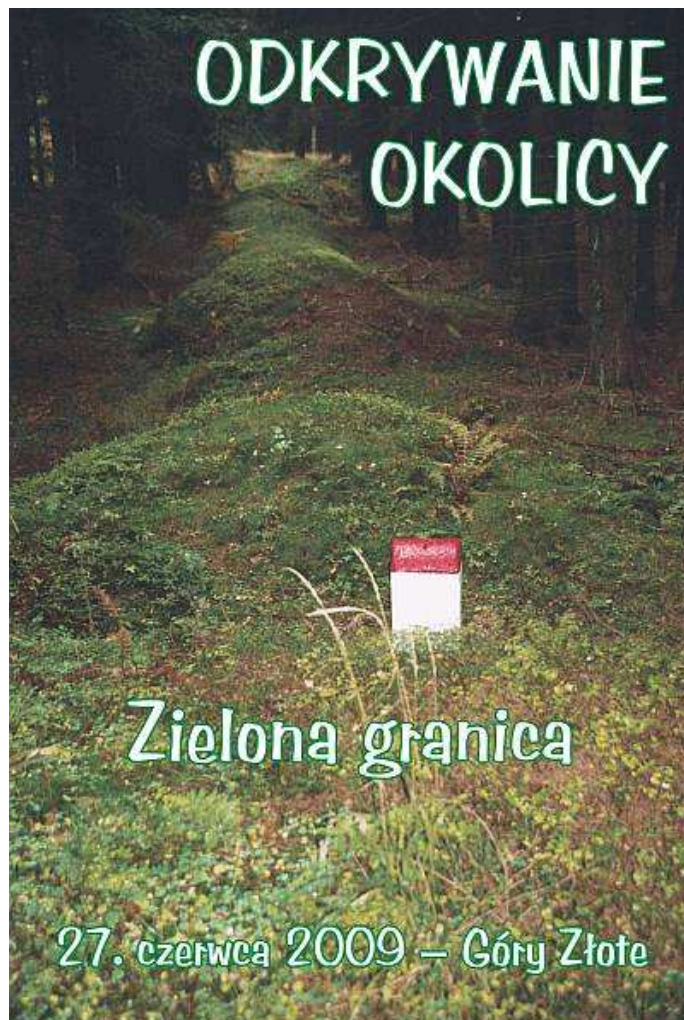
zapraszamy do naszego uroczyska w Internecie:

[www.odkrywanie.bystrzyca.pl](http://www.odkrywanie.bystrzyca.pl)

(tam między innymi opis trasy z mapką  
oraz wspomnienia z poprzednich wycieczek)

Zdjęcie na pierwszej stronie:

pas drogi granicznej z *wałem przyjaźni* między wsiami Hraničky i Nowy Gierałtów.



### Spotkamy się w sobotę, 27. czerwca 2009 o godz. 11:00

w Gościnnej Zagrodzie w Nowym Gierałtowie (numer domu 12).

Jako parking posłuży obejście gospodarzy – państwa Kalińskich.  
Samochody proszę ustawiać oszczędnie.

### TRASA:

**Nowy Gierałtów – Szewczyk (Hraniční vrch)  
– Hraničky – Borůvkový vrch – Špičák – Czartowiec  
– Siwa Kopa – Emaus – Nowy Gierałtów**

Po drodze między innymi:

- kościół i 'Droga do nieba',
- ośła łąka i poziomkowa droga krzyżowa,
- leśna ścieżka edukacyjna,
- 'granica przyjaźni',
- wspomnienie wsi, może już czereśnie,
- piękne i może nawet zaskakujące widoki,
- asfalt donikąd albo do pomnika na czasie,
- piekielne szczyty, może już maliny,
- wyjątkowy Emaus.

W Gościnnej Zagrodzie między innymi:

- kozie przysmaki,
- kurna chata,
- gimnazjon,
- możliwość obcowania z przedstawicielami *capra*, *felis*, *canis* i *sus*.

Podczas festynu między innymi:

- loteria,
- turniej sportowo-zręcznościowy,
- strzelnica parafialna,
- osiołki do przejażdżki dla dzieci,
- stoiska z kulinariami i drobnymi pamiątkami,
- ognie świętojańskie nad samą rzeką.

Na miejscu również ścieżka zdrowia.

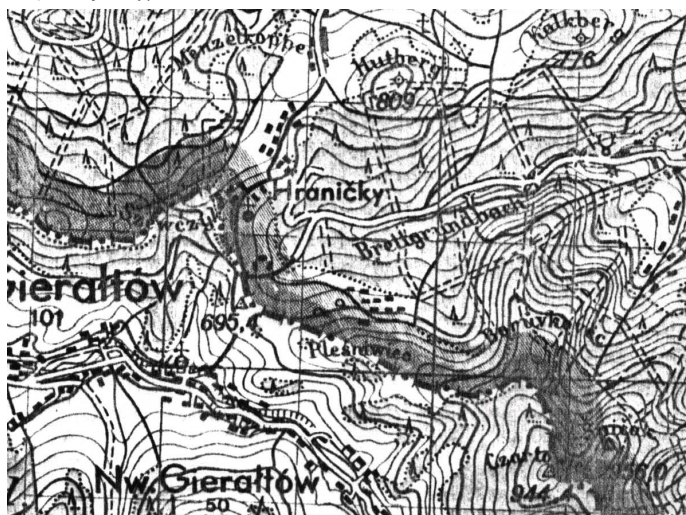
### Skąd nazwa wycieczki?

Tak się kiedyś mówiło na przekraczanie granicy państwowej w miejscu niedozwolonym: „przejsć przez zieloną granicę”. Teraz granica, którą będziemy przekraczać, jest już pozbawiona ochrony bezpośredniej i kontroli na niej samej, jednak na trasie wycieczki nadal jest jak najbardziej zielona. I bardzo malownicza o każdej porze roku.

Trasę kończymy po godzinie 18:00 w Gościnnej Zagrodzie, gdzie można nabyć kozie przysmaki (serie limitowane!), między innymi pyszny ser 'Gierałtella'.

Kto chce wydłużyć krok i zdążyć na polową mszę świętą w Nowym Gierałtowie (wiejski plac zabaw i spotkanie, początek o godzinie 17:00).

Kto chce zostać we wsi dłużej – po wycieczce zapraszamy na 'Świętego Jana na Gierałtowie' – festyn na wiejskim placu zabaw i spotkanie na dolnym krańcu wsi, poniżej kościoła (od godziny 17:00 do późnej nocy).



To okolica do odkrycia tym razem (fragment polskiej mapy z roku 1948)

## Spotkamy się w sobotę, 27. czerwca 2009 o godz. 11:00

w Gościnnej Zagrodzie w Nowym Gierałtowie (numer domu 12).

Jako parking posłuży obejście gospodarzy – państwa Kalińskich. Samochody proszę ustawiać oszczędnie.

### TRASA:

**Nowy Gierałtów – Szewczyk (Hraniční vrch)**

**– Hraničky – Borůvkový vrch – Špičák – Czartowiec**

**– Siwa Kopa – Emaus – Nowy Gierałtów**

Po drodze między innymi:

- kościół i 'Droga do nieba',
- ośła łąka i poziomkowa droga krzyżowa,
- leśna ścieżka edukacyjna,
- 'granica przyjaźni',
- wspomnienie wsi, może już czereśnie,
- piękne i może nawet zaskakujące widoki,
- asfalt donikąd albo do pomnika na czasie,
- piekielne szczyty, może już maliny,
- wyjątkowy Emaus.

W Gościnnej Zagrodzie między innymi:

- kozie przysmaki,
- kurna chata,
- gimnazjon,
- możliwość obcowania z przedstawicielami *capra*, *felis*, *canis* i *sus*.

Podczas festynu między innymi:

- loteria,
- turniej sportowo-zręcznościowy,
- strzelnica parafialna,
- osiołki do przejażdżki dla dzieci,
- stoiska z kulinariami i drobnymi pamiątkami,
- ognie świętojańskie nad samą rzeką.

Na miejscu również ścieżka zdrowia.

Trasy wycieczek **ODKRYWANIE OKOLICY** raczej omijają szlaki turystyczne, unikają dróg asfaltowych – lepiej chodzi się po ścieżkach i drogach leśnych lub po łąkach, a nawet torem kolejowym – nie stronią od rozległych widoków, miejsc urokliwych i ciekawostek krajoznawczych. Bywa, że dla urozmaicenia lub skrótu droga wiedzie przez chaszczę lub na przykład torem kolejowym.

### Trasa piesza Zieloną granicą :

**długość:** ok. 12 km, **najwyższy punkt:** 957 m (Špičák),

**najniższy punkt:** 588 m (Biała Łądecka przy wiejskim placu zabaw i spotkań w Nowym Gierałtowie), **podejścia:** 569 m, **zejść** tyle samo (start = meta),

**roślinność:** całkiem bujna, **chaszczowanie:** nieco – trasa wiedzie drogami, skrajami i ścieżkami oraz po łąkach (po opadach może być bardzo mokro); ścieżki są również mocno trawiaste,

**pora roku i pogoda:** wycieczka odbędzie się bez względu na nie,

**wskazane posiadanie** prowiantu (w tym odpowiedniego zapasu napojów)

i dobrego humoru oraz odpowiedniego i wygodnego ubioru, zwłaszcza **porządnych**

**butów;** mogą przydać się parasole, coś ciepłego do ubrania na głowę i plecy (przy burzy z gradobiciem temperatura może spaść nawet o 15°C a i tak z tytułu różnicy wysokości należy się jej spodziewać na Szpiczaku niższej o jakieś 4°C niż w Nowym Gierałtowie), **konieczne jest posiadanie dokumentu**

**uprawnającego do przekraczania granicy państwowej.**

#### Uwaga!

Ubezpieczenie uczestników we własnym zakresie.

Osoby do lat szesnastu mogą brać udział w wycieczce pod opieką dorosłych, lub po wcześniejszym uzgodnieniu z prowadzącymi.

organizator wędrowki i prowadzenie:  
Agata i Jan Zasępowie

zapraszamy do naszego uroczyska w Internecie:

[www.odkrywanie.bystrzyca.pl](http://www.odkrywanie.bystrzyca.pl)

(tam między innymi opis trasy z mapką  
oraz wspomnienia z poprzednich wycieczek)

Zdjęcie na pierwszej stronie:

pas drogi granicznej z *wałem przyjaźni* między wsiami Hraničky i Nowy Gierałtów.

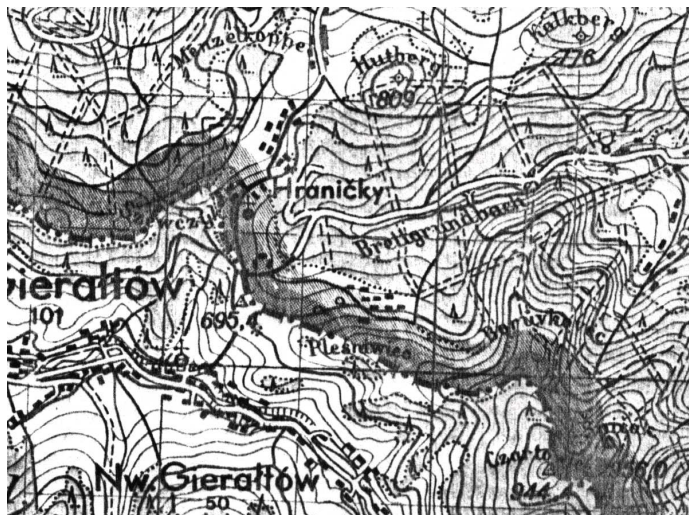
### Skąd nazwa wycieczki?

Tak się kiedyś mówiło na przekraczanie granicy państwowej w miejscu niedozwolonym: „przejsť przez zieloną granicę”. Teraz granica, którą my będziemy przekraczać, jest już pozbawiona ochrony bezpośredniej i kontroli na niej samej, jednak na trasie wycieczki nadal jest jak najbardziej zielona. I bardzo malownicza o każdej porze roku.

Trasę kończymy po godzinie 18:00 w Gościnnej Zagrodzie, gdzie można nabyć kozie przysmaki (serie limitowane!), między innymi pyszny ser 'Gierałtella'.

Kto chce wydłużyć i zdążyć na połowę mszę świętą w Nowym Gierałtowie (wiejski plac zabaw i spotkań, początek o godzinie 17:00).

Kto chce zostać we wsi dłużej – **po wycieczce zapraszamy na 'Świętego Jana na Gierałtowie'** – festyn na wiejskim placu zabaw i spotkań na dolnym krańcu wsi, poniżej kościoła (od godziny 17:00 do późnej nocy).



To okolica do odkrycia tym razem (fragment polskiej mapy z roku 1948)

