

Trasy wycieczek **ODKRYWANIE OKOLICY** raczej omijają szlaki turystyczne, unikają dróg asfaltowych – lepiej chodzi się po ścieżkach i drogach leśnych lub po łąkach – nie stronią od rozległych widoków, miejsc urokliwych i ciekawostek krajoznawczych. Bywa, że dla urozmaicenia lub skrótu droga wiedzie przez chaszczę lub na przykład torem kolejowym.

Trasa piesza **Jak kicha słoń?** :

długość: ok. 24 km,

najwyższy punkt: 1425 m (Śnieżnik),

najniższy punkt: 585 m (start i meta),

podejścia: 900 m, **zejść tyle samo,**

roślinność: w pełni rozkwit,

chaszczowanie: niewiele – trasa wiedzie raczej drogami i ścieżkami, należy spodziewać się przeszkód w postaci drzew leżących w poprzek ścieżki lub braku mostu na rzece,

pora roku i pogoda: wycieczka odbędzie się bez względu na nie,

wskazane posiadanie prowiantu (w tym odpowiedniego **zapasu napojów**)

i dobrego humoru oraz odpowiedniego i wygodnego ubioru, w tym **porządnych butów**. Zapobiegliwi mogą zabrać rękawiczki i parasole. Ze względu na znaczną różnicę wysokości na Śnieżniku jest zazwyczaj znacznie chłodniej niż w Międzygórzu, może również nieźle wiać.

Uwaga!

Ubezpieczenie uczestników we własnym zakresie.

Osoby do lat szesnastu mogą brać udział w wycieczce pod opieką dorosłych, lub po wcześniejszym uzgodnieniu z prowadzącymi.

organizator wędrowki i prowadzenie:

Agata i Jan Zasepowie

zapraszamy do naszego uroczyska w Internecie:

www.odkrywanie.bystrzyca.pl

(tam między innymi opis trasy z mapką oraz wspomnienia z poprzednich wycieczek)

Ilustracja na pierwszej stronie: śnieżnicki słoń

ODKRYWANIE OKOLICY

Jak kicha słoń?



30. sierpnia 2008

Masyw Śnieżnika

**Spotkamy się w sobotę, 30. sierpnia 2008
o godz. 8:30 przed Gigantem w Międzygórzu**

Dojazd własnym sposobem

- własnymi pojazdami, które można zaparkować w Międzygórzu raczej bez problemu,
- autobusem PKS, który z Kłodzka odjeżdża o godz. 7:10, z Bystrzycy Kłodzkiej o godz. 7:45, a spod stacji kolejowej w Domaszkwie o godz. 8:05 (tam na autobus ten zdąża pociąg odjeżdżający z Wrocławia Głównego o godz. 5:35).

Na dojazd samochodem z Kłodzka do Międzygórza trzeba zarezerwować 40 minut, z Bystrzycy Kłodzkiej – około 20 minut, rowerem odpowiednio więcej... Najbliżej jest przez Wilkanów, w dodatku droga tam (po powodzi) całkiem niezła.

Warto pamiętać o dokumentach uprawniających do przekraczania granicy państwowej.

TRASA:


**Międzygórze – Góra Parkowa – stok Smrekowca
– Przełęcz Śnieżnicka – Chatka Pod Śnieżnikiem
– Mokry Grzbiet – Śnieżnik (Słoń, źródło Morawy,
szczytka wieży na wierzchołku, Jaskólcze Skały)
– Hala Pod Śnieżnikiem – dolina Czarnej
– dolina Wilczki – dawna skocznia – Międzygórze**

Nazwą wycieczki...

To w jaki sposób kicha słoń ma niebagatelne znaczenie; od tego może zależeć przecież bieg historii. Oczywiście ważne jest też w jakim kicha języku, w którą stronę, na czyją cześć i jak często. Legendom nie dowierzajmy i lepiej sami zbadajmy sprawę na miejscu.

Po drodze między innymi:

- + natychmiastowe opuszczenie Międzygórza,
- + niezbyt typowa trasa, + **widoki**,
- + upamiętnione miejsca ludzkiej śmierci
- + Chatka Pod Śnieżnikiem, Owczarnia i inne dawne schroniska,
- + torfowisko wysokie na Mokrym Grzbiecie,
- + Jaskólcze Skały, + popasy bez ogniska
- + tojad lub inne osobliwości, + gołoborza,
- + dawna skocznia narciarska.



tojad

Powrót do centrum Międzygórza około godziny siedemnastej, a pół godziny później dla chętnych autobus powrotny do Kłodzka.

Jak widać znów wycieczka zajmie cały dzień. Tym razem trasa znacznie dłuższa niż ostatnio, więc krok również powinien być dłuższy.

**Spotkamy się w sobotę, 30. sierpnia 2008
o godz. 8:30 przed Gigantem w Międzygórzu**

Dojazd własnym sposobem

- własnymi pojazdami, które można zaparkować w Międzygórzu raczej bez problemu,
- autobusem PKS, który z Kłodzka odjeżdża o godz. 7:10, z Bystrzycy Kłodzkiej o godz. 7:45, a spod stacji kolejowej w Domaszkowie o godz. 8:05 (tam na autobus ten zdąży pociąg odjeżdżający z Wrocławia Głównego o godz. 5:35).

Na dojazd samochodem z Kłodzka do Międzygórza trzeba zarezerwować 40 minut, z Bystrzycy Kłodzkiej – około 20 minut, rowerem odpowiednio więcej... Najbliżej jest przez Wilkanów, w dodatku droga tam (po powodzi) całkiem niezła.

Warto pamiętać o dokumentach uprawniających do przekraczania granicy państwowej.

TRASA:

**Międzygórze – Góra Parkowa – stok Smrekowca
– Przełęcz Śnieżnicka – Chatka Pod Śnieżnikiem
– Mokry Grzbiet – Śnieżnik (Słoń, źródło Morawy,
szczątki wieży na wierzchołku, Jaskólcze Skały)
– Hala Pod Śnieżnikiem – dolina Czarnej
– dolina Wilczki – dawna skocznia – Międzygórze**

Nazwą wycieczki...

To w jaki sposób kicha słoń ma niebagatelne znaczenie; od tego może zależeć przebieg historii. Oczywiście ważne jest też w jakim kicha języku, w którą stronę, na czyją część i jak często. Legendom nie dowierzajmy i lepiej sami zbadajmy sprawę na miejscu.

Trasy wycieczek **ODKRYWANIE OKOLICY** raczej omijają szlaki turystyczne, unikają dróg asfaltowych – lepiej chodzi się po ścieżkach i drogach leśnych lub po łąkach – nie stronią od rozległych widoków, miejsc urokliwych i ciekawostek krajoznawczych. Bywa, że dla urozmaicenia lub skrótu droga wiedzie przez chaszczę lub na przykład torem kolejowym.

Trasa piesza Jak kicha słoń? :

długość: ok. 24 km,

najwyższy punkt: 1425 m (Śnieżnik),

najniższy punkt: 585 m (start i meta),

podejścia: 900 m, **zejść tyle samo,**

roślinność: w pełni rozkwitu,

chaszczowanie: niewiele – trasa wiedzie raczej drogami i ścieżkami, należy spodziewać się przeszkód w postaci drzew leżących w poprzek ścieżki lub braku mostu na rzece,

pora roku i pogoda: wycieczka odbędzie się bez względu na nie, **wskazane posiadanie** prowiantu (w tym odpowiedniego **zapasu napojów**) i dobrego humoru oraz odpowiedniego i wygodnego ubioru, w tym **porządnych butów**. Zapobiegliwi mogą zabrać rękawiczki i parasole. Ze względu na znaczną różnicę wysokości na Śnieżniku jest zazwyczaj znacznie chłodniej niż w Międzygórzu, może również nieźle wiać.

Uwaga!

Ubezpieczenie uczestników we własnym zakresie.

Osoby do lat szesnastu mogą brać udział w wycieczce pod opieką dorosłych, lub po wcześniejszym uzgodnieniu z prowadzącymi.

organizator wędrowki i prowadzenie:

Agata i Jan Zasepowie

zapraszamy do naszego uroczyska w Internecie:


www.odkrywanie.bystrzyca.pl

(tam między innymi opis trasy z mapką oraz wspomnienia z poprzednich wycieczek)

Ilustracja na pierwszej stronie: śnieżnicki słoń

Po drodze między innymi:

- + natychmiastowe opuszczenie Międzygórza,
- + niezbyt typowa trasa, + **widoki**,
- + upamiętnione miejsca ludzkiej śmierci
- + Chatka Pod Śnieżnikiem, Owczarnia i inne dawne schroniska,
- + torfowisko wysokie na Mokrym Grzbiecie,
- + Jaskólcze Skały, + popasy bez ogniska
- + tojad lub inne osobliwości, + gołoborza,
- + dawna skocznia narciarska.




tojad

Powrót do centrum Międzygórza około godziny siedemnastej, a pół godziny później dla chętnych autobus powrotny do Kłodzka.

Jak widać znów wycieczka zajmie cały dzień. Tym razem trasa znacznie dłuższa niż ostatnio, więc krok również powinien być dłuższy.

ODKRYWANIE OKOLICY

Jak kicha słoń?



30. sierpnia 2008

Masyw Śnieżnika